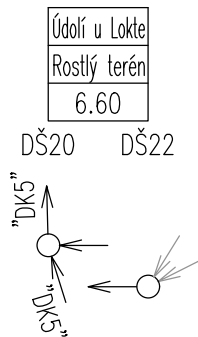


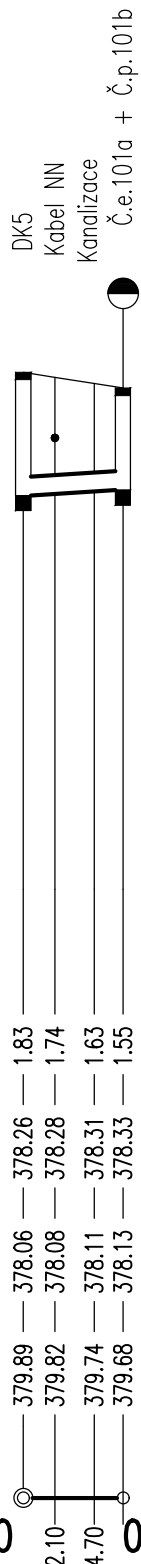
Katastrální území
Druh povrchu
Vzdálenost šachet
Číslo šachty – hloubka m



STOKA "DK5-1"
PODÉLNÝ ŘEZ
Měřítko 1:500/100

Legenda

———— Stávající terén



Kóta upraveného terénu

Hloubka výkopu

Kóta dna potrubí

Kóta dna výkopu

Kóta stávajícího terénu

Srovnávací rovina
Staničení v km, v m

Spád ‰ délka m
Profil, materiál, délka m
Kapacita l/s – rychlost m/s
Návrh l/s – rychlost m/s






10.0-6.60
PP DN250 SN10-6.60
84.97-1.73
0.00-0.00

14.49

POZNÁMKA :

DŠ – Šachty ø600mm

5				
4				
3				
2				
1	ČISTOPIS - PROVÁDĚNÍ STAVBY	1.7.2025	P. JANOUŠEK	
0	ČISTOPIS - POVOLENÍ STAVBY	26.3.2025	P. JANOUŠEK	
ZMĚNA Č.	POPIS ZMĚNY	DATUM	KONTROLOVAL	PODPIS

VYPRACOVAL	KONTROLOVAL	ZODP. PROJ.	HIP		Ing. Jan ŠINTÁK - I.P.R.E. autorizovaná projekční a inženýrská kancelář 362 14 Kolová 2 IČO: 11386096, DIČ: CZ5809181037 tel.: +420 353 228 222, fax.: +420 353 232 75 © Držitel certifikátu ISO 9001	
J. KORČMAROŠ	P. JANOUŠEK	Ing. J. ŠINTÁK	Ing. J. ŠINTÁK			
						
MĚSTSKÝ ÚŘAD LOKET, K.VARY		STAVEBNÍ ÚŘAD MÚ SOKOLOV-ŮŽP				
INVESTOR: KARLOVARSKÝ KRAJ				FORMÁT	A3	ČÍSLO PARÉ
STAVBA: PROJEKTOVÉ PRÁCE 1.ETAPY REVITALIZACE VOLNOČASOVÉHO AREÁLU SVATOŠSKÉ ÚDOLÍ II				ÚČEL	DSJ	
				DATUM	11/2023	
				MĚŘÍTKO	1 : 500/100	
				KÓTOVÁNO V	m	
OBSAH: DOKUMENTACE PRO POVOLENÍ A PROVÁDĚNÍ STAVBY				Č.ZAKÁZKY	04-09/2023	
STOKA "DK5-1" – PODÉLNÝ ŘEZ				Č.VÝKRESU	D.1.1.02.1.2.9.	